避難場所一覧表

●表中のマークについて：🏃 は「指定緊急避難場所」を、🏠 は「指定避難所 兼 指定緊急避難場所」を示しています。

対象地域	番号	避難施設名称	所在地	電話番号	洪水（1000年※）	土砂災害	地震	高潮
本町	1	🏠 氷川生活センター	字本町 76-3	47-3549	使用不可	○	—	○
	2	🏠 本町多目的交流センター	字本町 44	47-3619	2階以上に避難	○	—	○
	3	🏠 社会福祉協議会	字本町 42-4	47-2130	2階以上に避難	○	—	○
中央町	4	🏠 新冠小学校	字中央町 20-1	47-2103	使用不可	○	○	○
	5	🏠 新冠小学校体育館	字中央町 20-1	47-2103	使用不可	○	○	○
北星町	6	🏠 新冠中学校	字北星町 21-2	47-2905	3階以上に避難	○	○	○
	7	🏠 北星生活館	字北星町 16-6	47-2269	使用不可	○	—	○
	8	🏠 役場庁舎	字北星町 3-2	47-2111	2階以上に避難	○	○	○
	9	🏃 北星町地区高台（建設協議中）	字北星町 11-2 地先	—	○	—	—	—
東町	10	🏠 東町生活館	字東町 13-9	47-3188	使用不可	○	—	○
	11	🏃 氷川神社境内	字東町 4-1	—	○	○	○	○
	12	🏃 泊津高台（東町避難路地先）	字東町 7-1	—	○	○	○	○
東泊津	13	🏠 東泊津生活改善センター	字東泊津 58-3	47-3977	○	○	—	—
西泊津	14	🏠 泊津生活館	字西泊津 16-2	47-3006	○	○	—	—
	15	🏠 新冠温泉「レ・コードの湯」	字西泊津 16-3	47-2100	○	○	○	—
	16	🏠 ホロシリ乗馬クラブ	字西泊津 26	47-3351	○	○	○	—
高江	17	🏠 高江農村環境改善センター	字高江 295-4	47-2717	使用不可	○	—	○
	18	🏃 サラブレット銀座駐車公園	字高江 97-3	—	○	○	○	○
	19	🏠 多機能型交流施設（判官館森林公園内建設予定）	字高江 489-4	—	○	○	○	○
朝日	20	🏃 朝日地区高台（田渕地先）	字朝日 351	—	○	○	○	—
	21	🏠 朝日小学校	字朝日 295-4	47-2909	○	○	○	—
	22	🏠 朝日農村環境改善センター	字朝日 166	47-2192	使用不可	○	—	—
	23	🏠 朝日開拓婦人ホーム	字朝日 293-3	47-3914	○	○	—	—
	24	🏃 朝日地区高台（藤澤地先）	字朝日 389-7	—	○	○	○	—
大富	25	🏠 大富生活館	字大富 75-2	47-2190	使用不可	○	—	—
	26	🏃 大富地区高台（赤坂地先）	字東泊津 182-2	—	○	○	○	—
万世	27	🏠 万世生活センター	字大富 161-1	47-4955	使用不可	○	—	—
	28	🏃 万世地区高台（芳住地先）	字万世 165-6	—	○	○	○	—
	29	🏃 万世地区高台（アラキファーム地先）	字万世 188-4	—	○	○	○	—
緑丘	30	🏠 緑丘生活センター	字緑丘 12-10	47-2651	○	○	—	—
古岸	31	🏠 古岸生活館	字古岸 105-3	49-5051	使用不可	○	—	—
	32	🏃 古岸地区高台（ヒノデファーム地先）	字古岸 104-1	—	○	○	○	—
明和	33	🏠 明和生活センター	字明和 154-12	49-5054	○	○	—	—
新栄	34	🏠 新栄開拓婦人ホーム	字新栄 97-1	49-5057	○	○	—	—
	35	🏃 新栄地区高台（津田牧場地先）	字新栄 51-8	—	○	○	○	—
	36	🏠 新栄生活センター	字新栄 162-1	49-5170	使用不可	○	—	—
泉	37	🏠 泉生活館	字泉 34-1	49-5026	使用不可	○	—	—
	38	🏠 泉地区避難所（大森地先）	字泉 247-5	—	○	○	○	—
若園	39	🏃 若園地区高台（メイタイ地先）	字若園 4-4	—	○	○	○	—
	40	🏃 若園地区高台（松本地先）	字若園 77-1	—	○	○	○	—
	41	🏠 若園生活館	字若園 62-3	49-5055	使用不可	○	—	—
	42	🏃 若園地区高台（八木沢地先）	字若園 135-1	—	○	○	○	—
節婦町	43	🏠 節婦生活館	字節婦町 221-12	47-2813	使用不可	○	—	○
	44	🏠 旧節婦小学校体育館	字節婦町 24-2	—	○	○	○	○
	45	🏃 節婦地区高台（海渕宅前地先）	字節婦町 10-1	—	○	○	○	○
	46	🏃 節婦金毘羅神社	字節婦町 97-4	—	○	○	○	○
	47	🏠 日高軽種馬共同育成公社事務所周辺	字節婦町 71-4	47-2281	○	○	—	○
	48	🏃 節婦地区高台（旧ホロシリ乗馬クラブ跡地地先）	字節婦町 71-11	—	○	○	○	○
大狩部	49	🏠 大狩部生活館	字大狩部 36-2	47-6573	使用不可	○	—	○
	50	🏠 大狩部生活センター	字大狩部 75-8	47-6572	○	○	—	○
	51	🏃 大狩部地区高台（白浜地先）	字大狩部 136-4	—	○	—	—	—
共栄	52	🏠 共栄生活館	字共栄 319-4	47-6570	使用不可	○	—	—
	53	🏃 共栄地区高台（高橋牧場地先）	字共栄 41	—	○	○	○	—
東川	54	🏃 東川地区高台（共同墓地地先）	字共栄 333	—	○	○	○	—
	55	🏠 東川生活センター	字東川 77-2	47-6109	使用不可	○	—	—
美宇	56	🏠 美宇生活センター	字美宇 299-2	47-5238	○	○	—	—
	57	🏃 美宇地区高台（ノースヒルズ地先）	字美宇 207	—	○	○	○	—
	58	🏠 芽呂生活改善センター	字美宇 179-9	47-5246	使用不可	○	—	—
	59	🏃 美宇地区高台（益子地先）	字美宇 155-7	—	○	○	○	—
新和	60	🏠 新和生活館	字新和 143-3	47-5302	使用不可	○	—	—
	61	🏃 新和地区高台（錦岡牧場地先）	字新和 262	—	○	○	○	—
太陽	62	🏃 太陽地区高台（大槻地先）	字太陽 14-2	—	○	○	○	—
	63	🏠 太陽開拓婦人ホーム	字太陽 204-16	47-5174	使用不可	○	—	—
	64	🏃 太陽地区高台（高橋地先）	字太陽 289-1	—	○	○	○	—
里平	65	🏠 里平生活センター	字里平 20-3	01456-8-3072	使用不可	○	—	—
	66	🏃 里平地区高台（佐藤地先）	字里平 70-4	—	○	○	○	—

※洪水欄の「1000年」とは、「1000年に1回程度の降雨の場合」を示しています。
1000年に1回の大雨（想定最大規模）では、状況に応じて避難場所を開設しますので、町からの避難に関する情報に従ってください。

洪水

新冠町　2021年版

ハザードマップ

【新冠川・厚別川洪水浸水想定区域】
北海道が、水防法の規定により、想定し得る最大規模の降雨による浸水が想定される区域を洪水浸水想定区域として指定したものです。
※比宇川、里平川、元神部川、芽呂川、節婦川については、町独自に簡易的な洪水シミュレーションを実施

【洪水ハザードマップ】
町は、水防法の規定により、洪水ハザードマップを作成し、配布することが義務付けられています。

お問合せ先
新冠町役場　総務課
〒059-2492 北海道新冠郡新冠町字北星町３番地の２
電話：0146-47-2111　FAX：0146-47-2600

測量法に基づく国土地理院長承認（複製）R 2JHf 637　本製品を複製する場合には、国土地理院の長の承認を得なければならない。

新　冠　町
洪水ハザードマップ
索　引　図

この洪水ハザードマップには、新冠川・厚別川の洪水浸水想定区域図のほか、比宇川・里平川・元神部川・芽呂川・節婦川の洪水氾濫危険区域図を掲載しています。また、それぞれのマップには土砂災害が発生するおそれのある箇所も掲載しています。

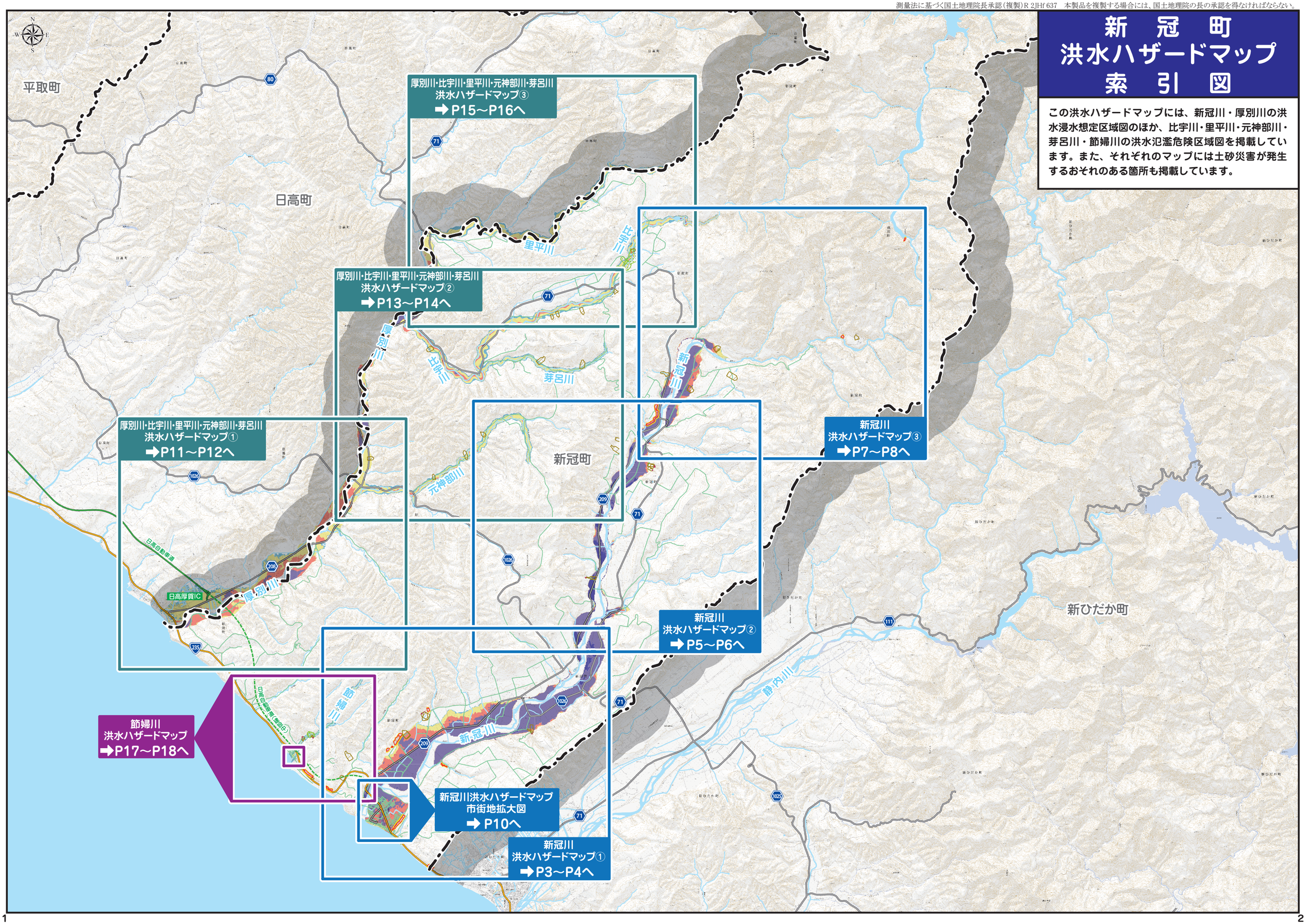

測量法に基づく国土地理院長承認（複製）R 2JHf 637　本製品を複製する場合には、国土地理院の長の承認を得なければならない。

新　冠　川
洪水ハザードマップ①

このマップは、新冠川に大雨が降って堤防が壊れるなどして氾濫した場合の浸水が予想される区域と、浸水の深さを示したものです。自分の住んでいる地区がどの程度浸水するのかを確認してください。
さらに、土砂災害（土石流・がけ崩れ）が発生するおそれがある箇所を示しています。自分の住んでいる周りに危険な箇所があるか確認するとともに、この危険箇所を通らない避難場所までの経路を選択しておきましょう。

降雨量について

このマップは、新冠川について、水防法の規定に基づき、想定し得る最大規模の降雨による浸水が想定される区域と、浸水した場合に想定される水深を表示しています。
想定最大規模の降雨量は、下表のとおりです。

河川名	想定最大規模の降雨量
新冠川流域	399mm(24時間)

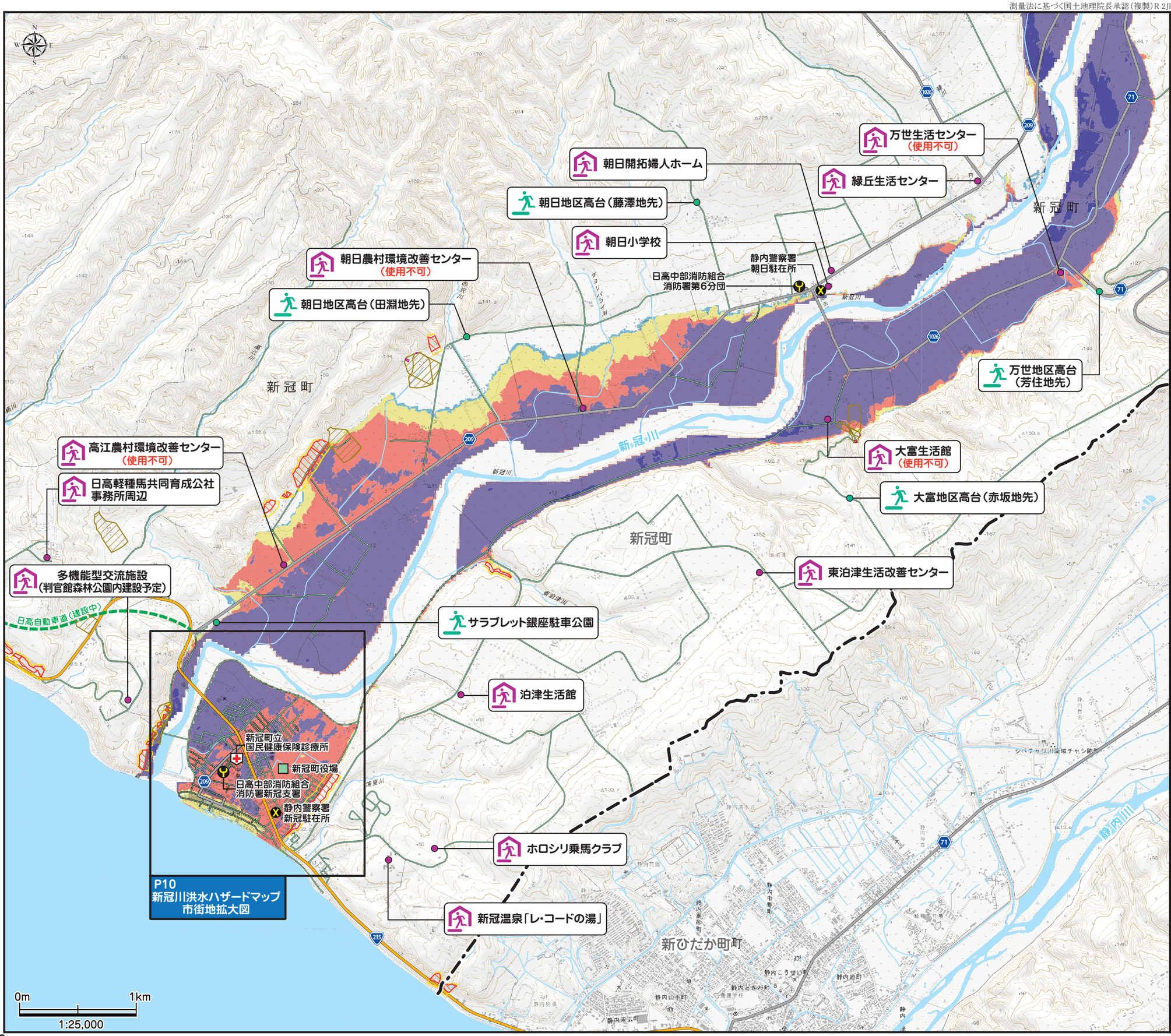

凡　　例

避難場所マーク

指定緊急避難場所
洪水等の災害から命を守るために住民が緊急的に避難する場所

指定緊急避難場所 兼 指定避難所※
指定緊急避難場所と指定避難所の両方を兼ねている場合の記号

※**指定避難所**とは？
災害の危険性があり、避難した住民等が、災害の危険性がなくなるまで必要な期間滞在し、または災害により、自宅へ戻れなくなった住民等が一時的に滞在することを目的とした施設

土砂災害（特別）警戒区域

がけ崩れ（急傾斜地崩壊）	土　石　流	地すべり
特別警戒区域	特別警戒区域	警戒区域
警戒区域	警戒区域	

その他の項目

警　察	自動車専用道路（建設中）	交通遮断機
消　防	国　道	町界線
役　場	道　道	
病　院	町　道	

浸水深の目安

- 10.0m 以上
- 5.0m ～ 10.0m 未満
- 3.0m ～ 5.0m 未満（２階浸水）
- 0.5m ～ 3.0m 未満（１階床上浸水）
- 0.5m未満（1階床下浸水）

測量法に基づく国土地理院長承認（複製）R 2JHf 637　本製品を複製する場合には、国土地理院の長の承認を得なければならない。

新　冠　川
洪水ハザードマップ②

このマップは、新冠川に大雨が降って堤防が壊れるなどして氾濫した場合の浸水が予想される区域と、浸水の深さを示したものです。自分の住んでいる地区がどの程度浸水するのかを確認してください。
さらに、土砂災害（土石流・がけ崩れ）が発生するおそれがある箇所を示しています。自分の住んでいる周りに危険な箇所があるか確認するとともに、この危険箇所を通らない避難場所までの経路を選択しておきましょう。

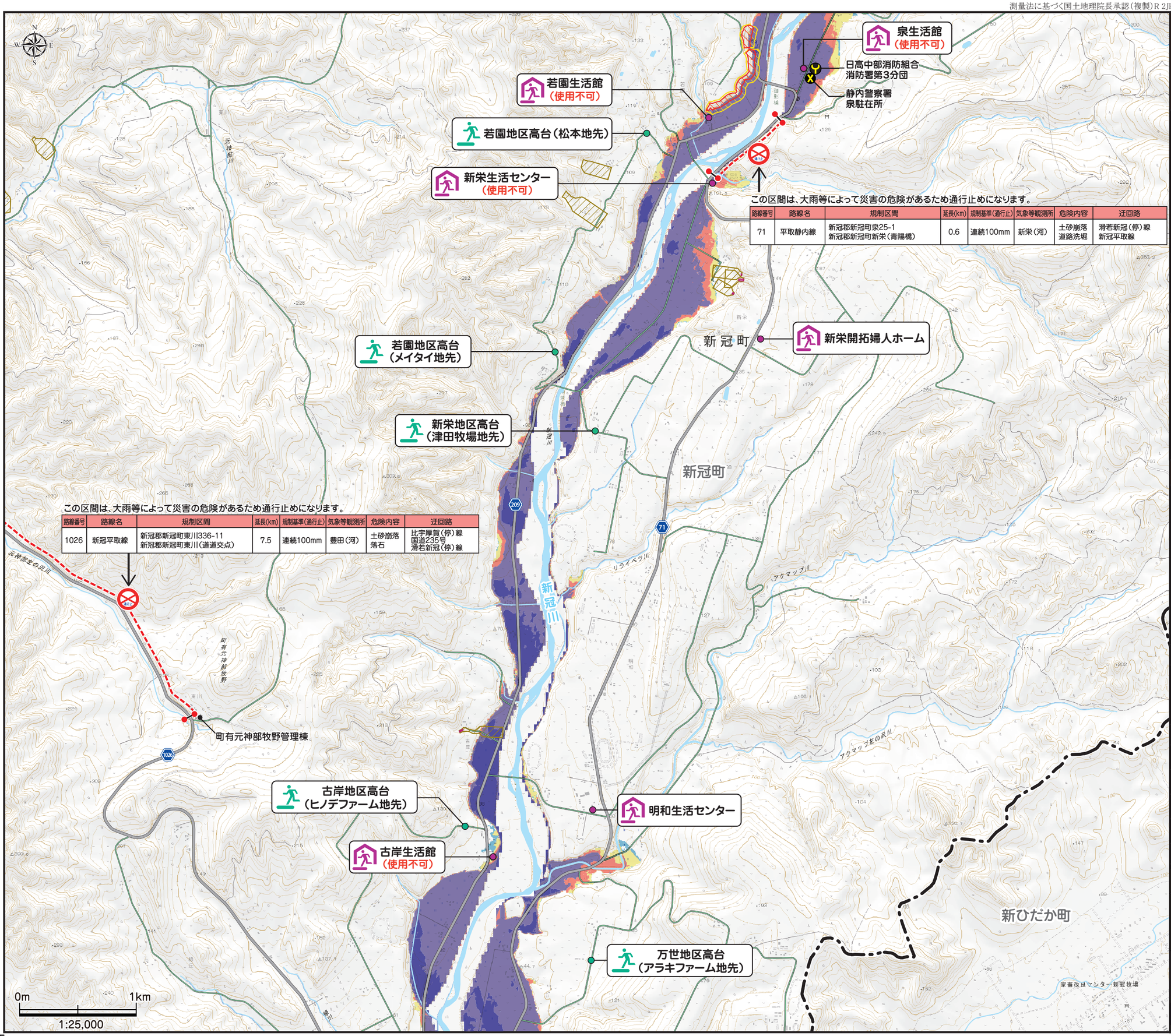

この区間は、大雨等によって災害の危険があるため通行止めになります。

路線番号	路線名	規制区間	延長(km)	規制基準(通行止)	気象等観測所	危険内容	迂回路
71	平取静内線	新冠郡新冠町泉25-1 新冠郡新冠町新栄（青陽橋）	0.6	連続100mm	新栄（河）	土砂崩落 道路洗堀	滑若新冠（停）線 新冠平取線

この区間は、大雨等によって災害の危険があるため通行止めになります。

路線番号	路線名	規制区間	延長(km)	規制基準(通行止)	気象等観測所	危険内容	迂回路
1026	新冠平取線	新冠郡新冠町東川336-11 新冠郡新冠町東川（道道交点）	7.5	連続100mm	豊田（河）	土砂崩落 落石	比宇厚賀（停）線 国道235号 滑若新冠（停）線

降雨量について

このマップは、新冠川について、水防法の規定に基づき、想定し得る最大規模の降雨による浸水が想定される区域と、浸水した場合に想定される水深を表示しています。
想定最大規模の降雨量は、下表のとおりです。

河川名	想定最大規模の降雨量
新冠川流域	399mm(24時間)

凡　例

避難場所マーク

指定緊急避難場所
洪水等の災害から命を守るために住民が緊急的に避難する場所

指定緊急避難場所 兼 指定避難所※
指定緊急避難場所と指定避難所の両方を兼ねている場合の記号

※**指定避難所**とは？
災害の危険性があり、避難した住民等が、災害の危険性がなくなるまで必要な期間滞在し、または災害により、自宅へ戻れなくなった住民等が一時的に滞在することを目的とした施設

土砂災害（特別）警戒区域

がけ崩れ（急傾斜地崩壊）	土　石　流	地すべり
特別警戒区域 警戒区域	特別警戒区域 警戒区域	警戒区域

その他の項目

警　察	自動車専用道路（建設中）	交通遮断機
消　防	国　道	町界線
役　場	道　道	
病　院	町　道	

浸水深の目安

- 10.0m 以上
- 5.0m ～ 10.0m 未満
- 3.0m ～ 5.0m 未満（2階浸水）
- 0.5m ～ 3.0m 未満（1階床上浸水）
- 0.5m未満（1階床下浸水）

測量法に基づく国土地理院長承認（複製）R 2JHf 637　本製品を複製する場合には、国土地理院の長の承認を得なければならない。

新　冠　川
洪水ハザードマップ③

このマップは、新冠川に大雨が降って堤防が壊れるなどして氾濫した場合の浸水が予想される区域と、浸水の深さを示したものです。自分の住んでいる地区がどの程度浸水するのかを確認してください。
さらに、土砂災害（土石流・がけ崩れ）が発生するおそれがある箇所を示しています。自分の住んでいる周りに危険な箇所があるか確認するとともに、この危険箇所を通らない避難場所までの経路を選択しておきましょう。

降雨量について

このマップは、新冠川について、水防法の規定に基づき、想定し得る最大規模の降雨による浸水が想定される区域と、浸水した場合に想定される水深を表示しています。
想定最大規模の降雨量は、下表のとおりです。

河川名	想定最大規模の降雨量
新冠川流域	399mm(24時間)

凡　例

避難場所マーク

- **指定緊急避難場所**
  洪水等の災害から命を守るために住民が緊急的に避難する場所
- **指定緊急避難場所 兼 指定避難所※**
  指定緊急避難場所と指定避難所の両方を兼ねている場合の記号

※**指定避難所**とは？
災害の危険性があり、避難した住民等が、災害の危険性がなくなるまで必要な期間滞在し、または災害により、自宅へ戻れなくなった住民等が一時的に滞在することを目的とした施設

土砂災害（特別）警戒区域

がけ崩れ（急傾斜地崩壊）	土　石　流	地すべり
特別警戒区域	特別警戒区域	警戒区域
警戒区域	警戒区域	

その他の項目

警　察	自動車専用道路（建設中）	交通遮断機
消　防	国　道	町界線
役　場	道　道	
病　院	町　道	

浸水深の目安

- 10.0m 以上
- 5.0m ～ 10.0m 未満
- 3.0m ～ 5.0m 未満（２階浸水）
- 0.5m ～ 3.0m 未満（１階床上浸水）
- 0.5m未満（1階床下浸水）

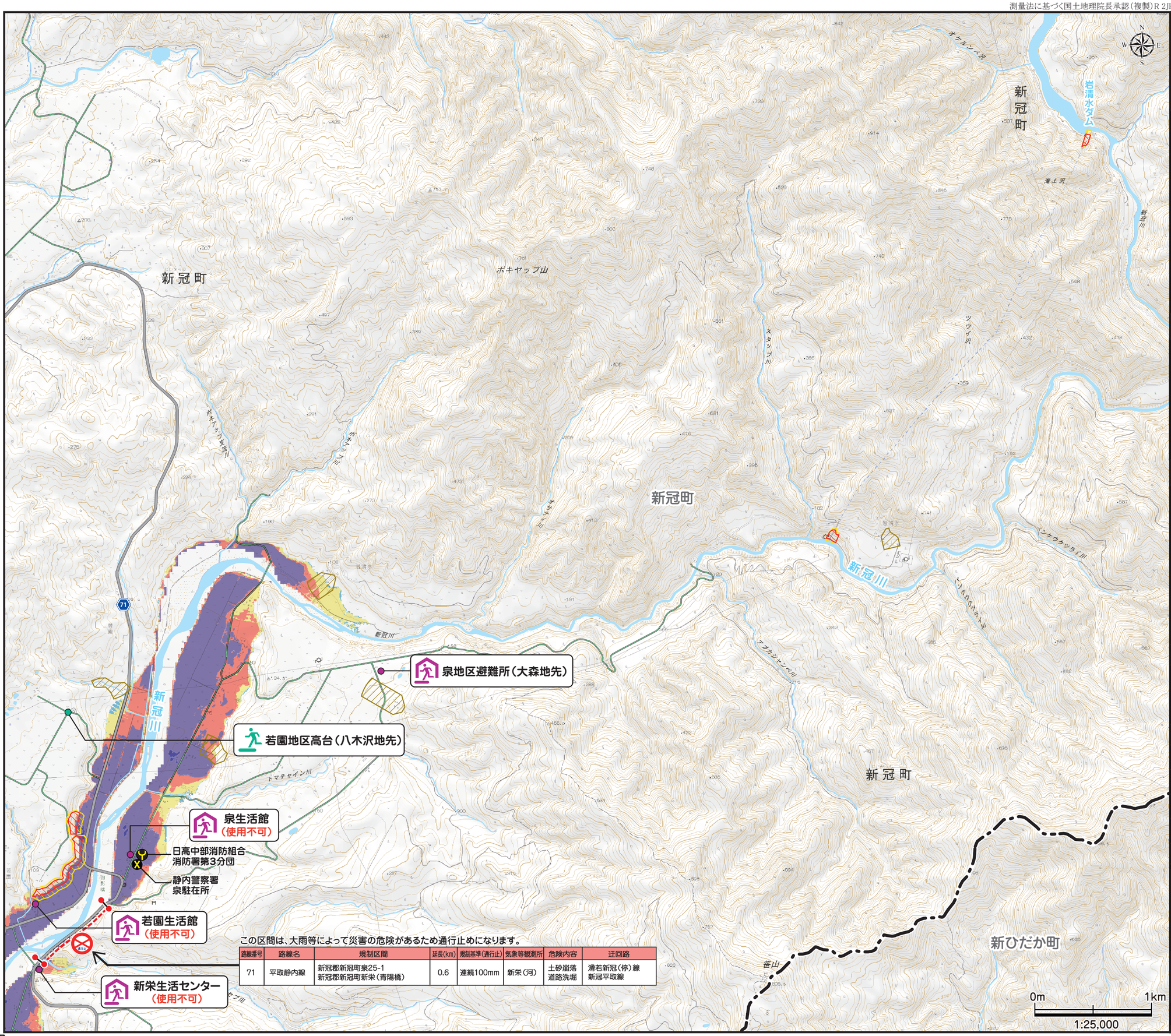

路線番号	路線名	規制区間	延長(km)	規制基準(通行止)	気象等観測所	危険内容	迂回路
71	平取静内線	新冠郡新冠町泉25-1 新冠郡新冠町新栄（青陽橋）	0.6	連続100mm	新栄（河）	土砂崩落 道路洗堀	滑若新冠（停）線 新冠平取線

昭和 30 年　大水害



平成 15 年　台風 10 号

平成 28 年　8 月豪雨

※新冠川の避難判断について、北海道が管理する「朝日姉去水位局」での設定水位を基本とするが、特に新冠市街地においては、「朝日姉去水位局」下流でゲリラ豪雨が発生するような場合は、平成 28 年 8 月豪雨の際の実績水位を参考とし、避難判断の目安とする。

測量法に基づく国土地理院長承認（複製）R 2JHf 637　本製品を複製する場合には、国土地理院の長の承認を得なければならない。

新冠川洪水ハザードマップ
市街地拡大図
想定最大規模

降雨量について

このマップは、新冠川について、水防法の規定に基づき、想定し得る最大規模の降雨による浸水が想定される区域と、浸水した場合に想定される水深を表示しています。
想定最大規模の降雨量は、下表のとおりです。

河川名	想定最大規模の降雨量
新冠川流域	399mm(24時間)

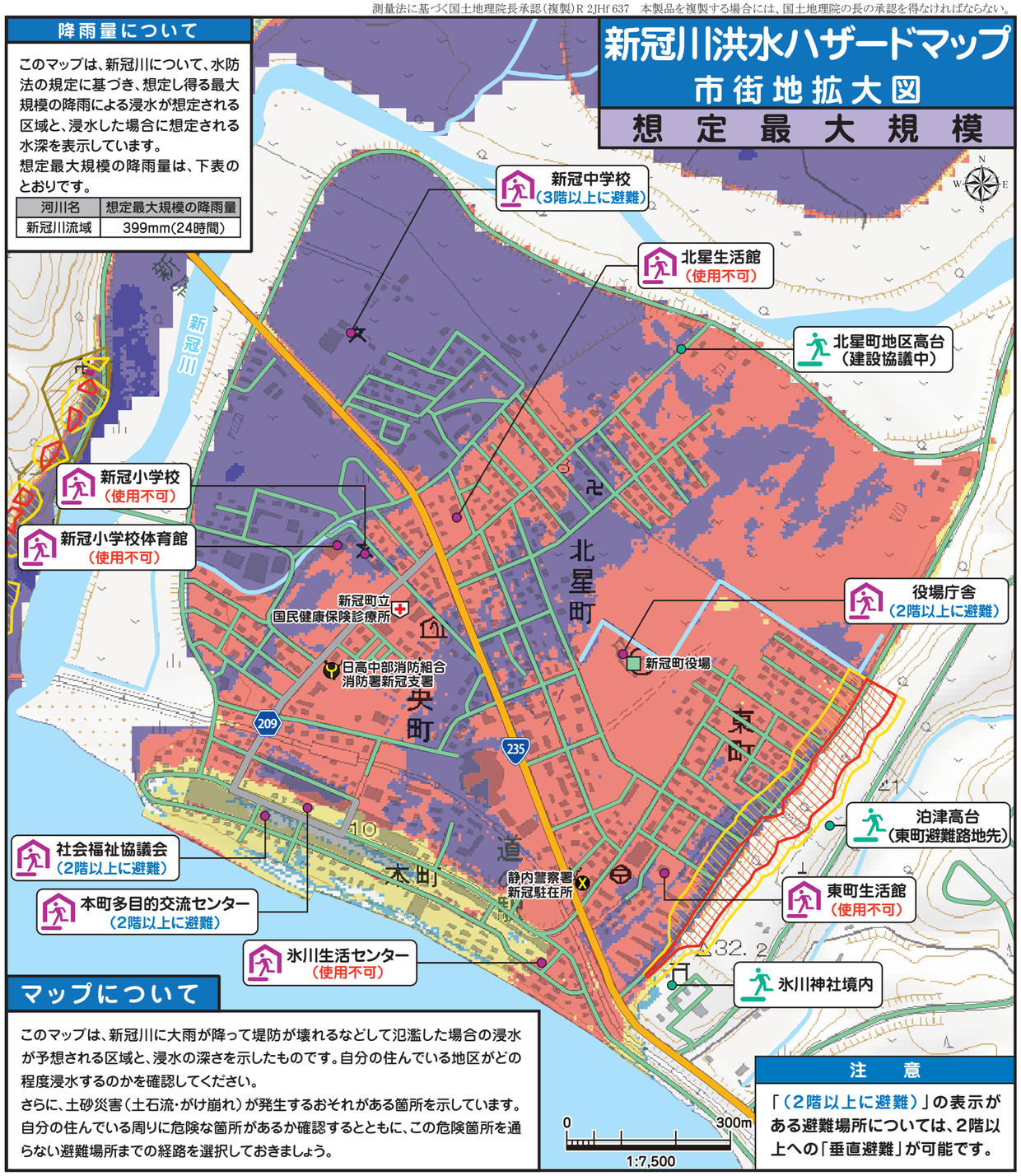

マップについて

このマップは、新冠川に大雨が降って堤防が壊れるなどして氾濫した場合の浸水が予想される区域と、浸水の深さを示したものです。自分の住んでいる地区がどの程度浸水するのかを確認してください。
さらに、土砂災害（土石流・がけ崩れ）が発生するおそれがある箇所を示しています。自分の住んでいる周りに危険な箇所があるか確認するとともに、この危険箇所を通らない避難場所までの経路を選択しておきましょう。

注　意

「（2階以上に避難）」の表示がある避難場所については、2階以上への「垂直避難」が可能です。

凡　例

避難場所マーク

- **指定緊急避難場所**
  洪水等の災害から命を守るために住民が緊急的に避難する場所
- **指定緊急避難場所 兼 指定避難所※**
  指定緊急避難場所と指定避難所の両方を兼ねている場合の記号

※**指定避難所**とは？
災害の危険性があり、避難した住民等が、災害の危険性がなくなるまで必要な期間滞在し、または災害により、自宅へ戻れなくなった住民等が一時的に滞在することを目的とした施設

土砂災害（特別）警戒区域

- がけ崩れ（急傾斜地崩壊）：特別警戒区域、警戒区域
- 土石流：特別警戒区域、警戒区域
- 地すべり：警戒区域

その他の項目

警察、消防、役場、病院、町界線、自動車専用道路（建設中）、国道、道道、町道

浸水深の目安

- 10.0m 以上
- 5.0m～10.0m 未満
- 3.0m～5.0m 未満（2階浸水）
- 0.5m～3.0m 未満（1階床上浸水）
- 0.5m未満（1階床下浸水）

測量法に基づく国土地理院長承認（複製）R 2JHf 637　本製品を複製する場合には、国土地理院の長の承認を得なければならない。

厚別川・比宇川・里平川・元神部川・芽呂川
洪水ハザードマップ①

この区間は、大雨等によって災害の危険があるため通行止めになります。

路線番号	路線名	規制区間	延長(km)	規制基準(通行止)	気象等観測所	危険内容	迂回路
208	比宇厚賀 停車場線	新冠郡新冠町美宇(道道交点) 新冠郡新冠町東川(プケマ橋)	5.4	連続100mm	豊田(河)	土砂崩落	平取静内線 滝若新冠(停)線 新冠平取線

この区間は、大雨等によって災害の危険があるため通行止めになります。

路線番号	路線名	規制区間	延長(km)	規制基準(通行止)	気象等観測所	危険内容	迂回路
1026	新冠平取線	新冠郡新冠町東川336-11 新冠郡新冠町東川(道道交点)	7.5	連続100mm	豊田(河)	土砂崩落 落石	比宇厚賀(停)線 国道235号 滝若新冠(停)線

この区間は、大雨等によって災害の危険があるため通行止めになります。

路線番号	路線名	規制区間	延長(km)	規制基準(通行止)	気象等観測所	危険内容	迂回路
208	比宇厚賀 停車場線	新冠郡新冠町共栄(赤無橋) 沙流郡日高町美原269(町道交点)	4.1	連続140mm	豊田(河)	路面冠水	新冠平取線 滝若新冠(停)線 国道235号

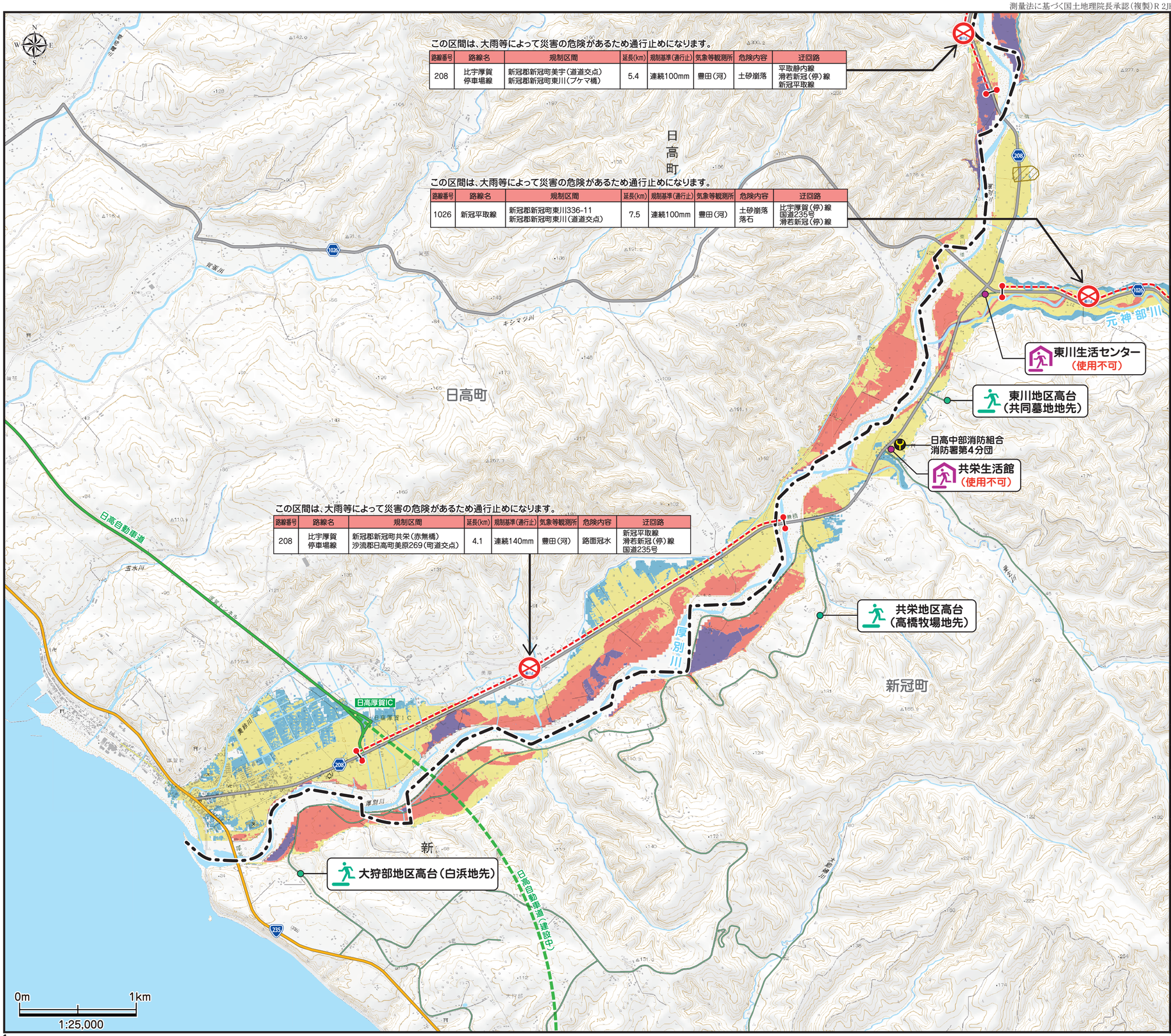

このマップは、厚別川・比宇川・里平川・元神部川・芽呂川に大雨が降って堤防が壊れるなどして氾濫した場合の浸水が予想される区域と、浸水の深さを示したものです。自分の住んでいる地区がどの程度浸水するのかを確認してください。
さらに、土砂災害（土石流）が発生するおそれがある箇所を示しています。自分の住んでいる周りに危険な箇所があるか確認するとともに、この危険箇所を通らない避難場所までの経路を選択しておきましょう。

降雨量について

このマップは、厚別川について、水防法の規定に基づき、想定し得る最大規模の降雨による浸水が想定される区域と、浸水した場合に想定される水深を表示しています。
また、比宇川・里平川・元神部川・芽呂川で想定し得る最大規模の降雨による浸水が想定される区域と、浸水した場合に想定される水深を簡便な手法で計算したものを表示しています。
想定最大規模の降雨量は、下表のとおりです。

河川名	想定最大規模の降雨量	河川名	想定最大規模の降雨量
厚別川流域	728mm(24時間)	元神部川	110mm(1時間)
比宇川	80mm(1時間)	芽呂川	130mm(1時間)
里平川	80mm(1時間)		

凡　　例

避難場所マーク

指定緊急避難場所
洪水等の災害から命を守るために住民が緊急的に避難する場所

指定緊急避難場所 兼 指定避難所※
指定緊急避難場所と指定避難所の両方を兼ねている場合の記号

※**指定避難所**とは？
災害の危険性があり、避難した住民等が、災害の危険性がなくなるまで必要な期間滞在し、または災害により、自宅へ戻れなくなった住民等が一時的に滞在することを目的とした施設

土砂災害（特別）警戒区域

がけ崩れ（急傾斜地崩壊）	土　石　流	地すべり
特別警戒区域 警戒区域	特別警戒区域 警戒区域	警戒区域

その他の項目

警　察	自動車専用道路（建設中）	交通遮断機
消　防	国　道	町 界 線
役　場	道　道	
病　院	町　道	

浸水深の目安

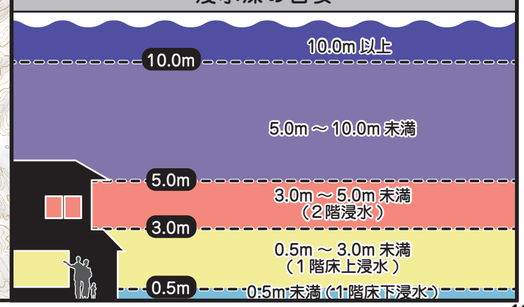

測量法に基づく国土地理院長承認（複製）R 2JHf 637　本製品を複製する場合には、国土地理院の長の承認を得なければならない。

厚別川・比宇川・里平川・元神部川・芽呂川
洪水ハザードマップ②

このマップは、厚別川・比宇川・里平川・元神部川・芽呂川に大雨が降って堤防が壊れるなどして氾濫した場合の浸水が予想される区域と、浸水の深さを示したものです。自分の住んでいる地区がどの程度浸水するのかを確認してください。
さらに、土砂災害（土石流）が発生するおそれがある箇所を示しています。自分の住んでいる周りに危険な箇所があるか確認するとともに、この危険箇所を通らない避難場所までの経路を選択しておきましょう。

降雨量について

このマップは、厚別川について、水防法の規定に基づき、想定し得る最大規模の降雨による浸水が想定される区域と、浸水した場合に想定される水深を表示しています。
また、比宇川・里平川・元神部川・芽呂川で想定し得る最大規模の降雨による浸水が想定される区域と、浸水した場合に想定される水深を簡便な手法で計算したものを表示しています。
想定最大規模の降雨量は、下表のとおりです。

河川名	想定最大規模の降雨量	河川名	想定最大規模の降雨量
厚別川流域	728mm(24時間)	元神部川	110mm(1時間)
比宇川	80mm(1時間)	芽呂川	130mm(1時間)
里平川	80mm(1時間)		

凡　例

避難場所マーク

指定緊急避難場所
洪水等の災害から命を守るために住民が緊急的に避難する場所

指定緊急避難場所 兼 指定避難所※
指定緊急避難場所と指定避難所の両方を兼ねている場合の記号

※**指定避難所**とは？
災害の危険性があり、避難した住民等が、災害の危険性がなくなるまで必要な期間滞在し、または災害により、自宅へ戻れなくなった住民等が一時的に滞在することを目的とした施設

土砂災害（特別）警戒区域

がけ崩れ（急傾斜地崩壊）	土　石　流	地すべり
特別警戒区域	特別警戒区域	警戒区域
警戒区域	警戒区域	

その他の項目

警　察	自動車専用道路（建設中）	交通遮断機
消　防	国　道	町界線
役　場	道　道	
病　院	町　道	

浸水深の目安

- 10.0m 以上
- 5.0m ～ 10.0m 未満
- 3.0m ～ 5.0m 未満（2階浸水）
- 0.5m ～ 3.0m 未満（1階床上浸水）
- 0.5m未満（1階床下浸水）

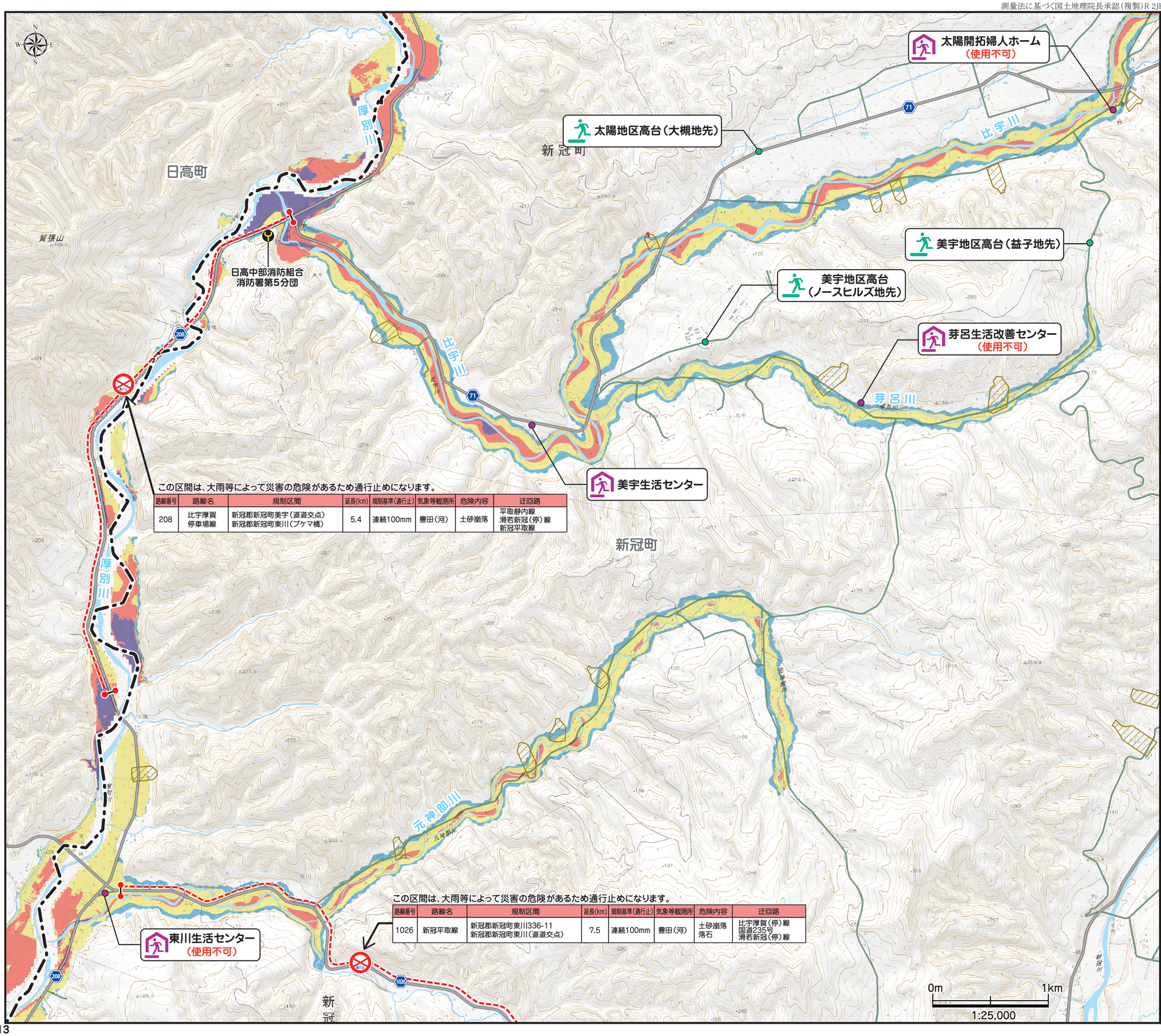

測量法に基づく国土地理院長承認（複製）R 2JHf 637　本製品を複製する場合には、国土地理院の長の承認を得なければならない。

厚別川・比宇川・里平川・元神部川・芽呂川
洪水ハザードマップ③

このマップは、厚別川・比宇川・里平川・元神部川・芽呂川に大雨が降って堤防が壊れるなどして氾濫した場合の浸水が予想される区域と、浸水の深さを示したものです。自分の住んでいる地区がどの程度浸水するのかを確認してください。
さらに、土砂災害（土石流・地すべり）が発生するおそれがある箇所を示しています。自分の住んでいる周りに危険な箇所があるか確認するとともに、この危険箇所を通らない避難場所までの経路を選択しておきましょう。

降雨量について

このマップは、厚別川について、水防法の規定に基づき、想定し得る最大規模の降雨による浸水が想定される区域と、浸水した場合に想定される水深を表示しています。
また、比宇川・里平川・元神部川・芽呂川で想定し得る最大規模の降雨による浸水が想定される区域と、浸水した場合に想定される水深を簡便な手法で計算したものを表示しています。
想定最大規模の降雨量は、下表のとおりです。

河川名	想定最大規模の降雨量	河川名	想定最大規模の降雨量
厚別川流域	728mm(24時間)	元神部川	110mm(1時間)
比宇川	80mm(1時間)	芽呂川	130mm(1時間)
里平川	80mm(1時間)		

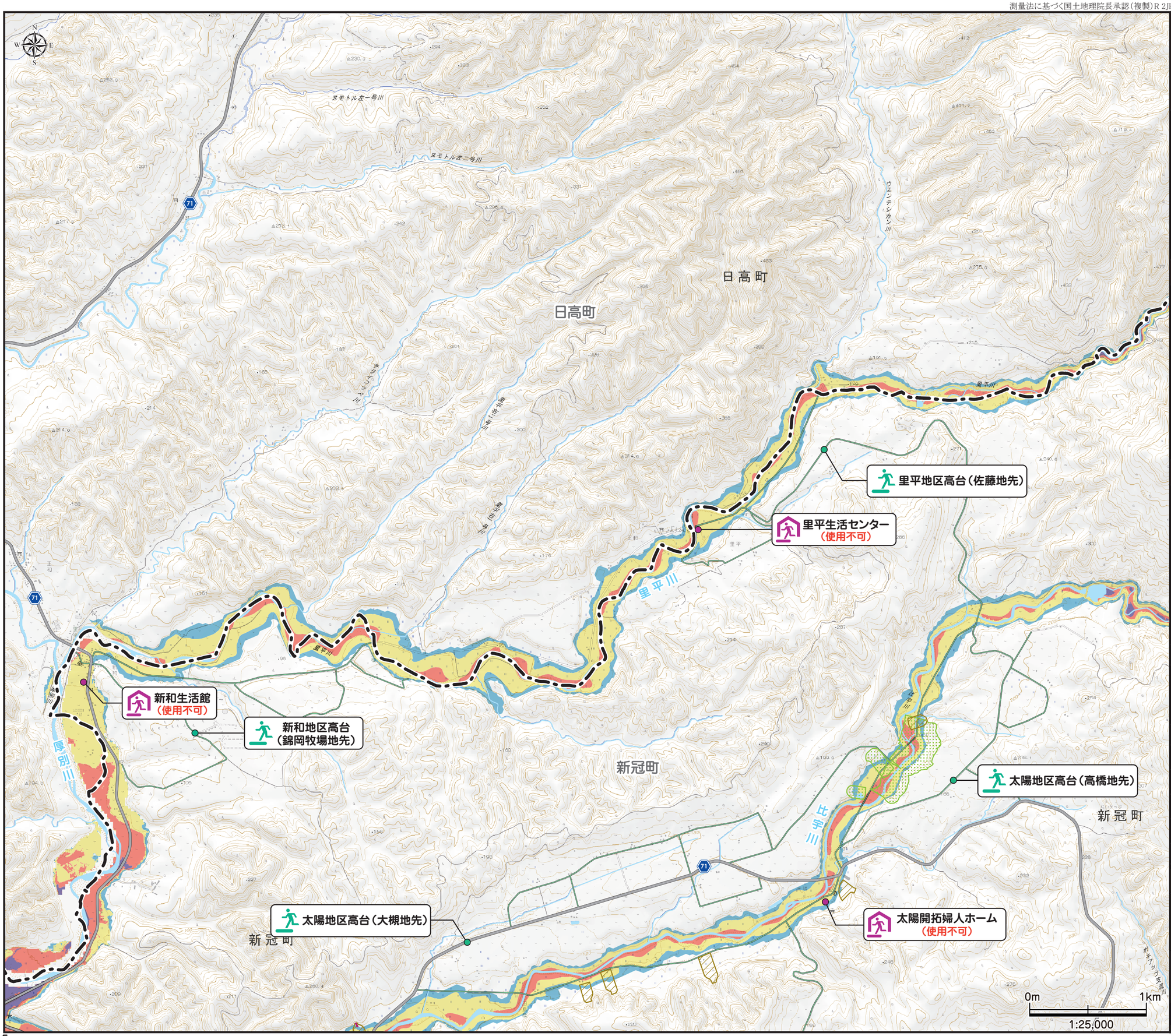

凡　例

避難場所マーク

指定緊急避難場所
洪水等の災害から命を守るために住民が緊急的に避難する場所

指定緊急避難場所 兼 指定避難所※
指定緊急避難場所と指定避難所の両方を兼ねている場合の記号

※**指定避難所**とは？
災害の危険性があり、避難した住民等が、災害の危険性がなくなるまで必要な期間滞在し、または災害により、自宅へ戻れなくなった住民等が一時的に滞在することを目的とした施設

土砂災害（特別）警戒区域

がけ崩れ（急傾斜地崩壊）	土　石　流	地すべり
特別警戒区域	特別警戒区域	警戒区域
警戒区域	警戒区域	

その他の項目

警　察	自動車専用道路（建設中）	交通遮断機
消　防	国　道	町界線
役　場	道　道	
病　院	町　道	

浸水深の目安

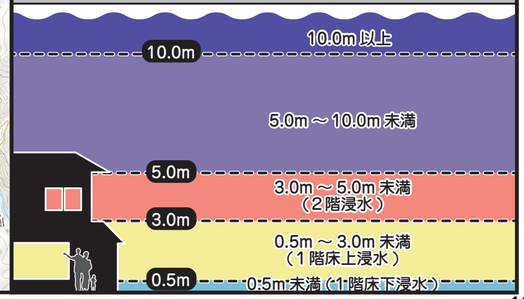

測量法に基づく国土地理院長承認（複製）R 2JHf 637　本製品を複製する場合には、国土地理院の長の承認を得なければならない。

節　婦　川
洪水ハザードマップ

このマップは、節婦川に大雨が降って堤防が壊れるなどして氾濫した場合の浸水が予想される区域と、浸水の深さを示したものです。自分の住んでいる地区がどの程度浸水するのかを確認してください。
さらに、土砂災害（土石流・がけ崩れ・地すべり）が発生するおそれがある箇所を示しています。自分の住んでいる周りに危険な箇所があるか確認するとともに、この危険箇所を通らない避難場所までの経路を選択しておきましょう。

降雨量について

このマップは、節婦川で想定し得る最大規模の降雨による浸水が想定される区域と、浸水した場合に想定される水深を簡便な手法で計算したものを表示しています。
想定最大規模の降雨量は、下表のとおりです。

河川名	想定最大規模の降雨量
節　婦　川	130mm(1時間)

凡　例

避難場所マーク

- **指定緊急避難場所**
  洪水等の災害から命を守るために住民が緊急的に避難する場所
- **指定緊急避難場所 兼 指定避難所※**
  指定緊急避難場所と指定避難所の両方を兼ねている場合の記号
  ※**指定避難所**とは？
  災害の危険性があり、避難した住民等が、災害の危険性がなくなるまで必要な期間滞在し、または災害により、自宅へ戻れなくなった住民等が一時的に滞在することを目的とした施設

土砂災害（特別）警戒区域

がけ崩れ（急傾斜地崩壊）	土　石　流	地すべり
特別警戒区域	特別警戒区域	警戒区域
警戒区域	警戒区域	

その他の項目

警　察	自動車専用道路（建設中）	交通遮断機
消　防	国　道	町界線
役　場	道　道	
病　院	町　道	

浸水深の目安

- 10.0m 以上
- 5.0m ～ 10.0m 未満
- 3.0m ～ 5.0m 未満（2階浸水）
- 0.5m ～ 3.0m 未満（1階床上浸水）
- 0.5m未満（1階床下浸水）

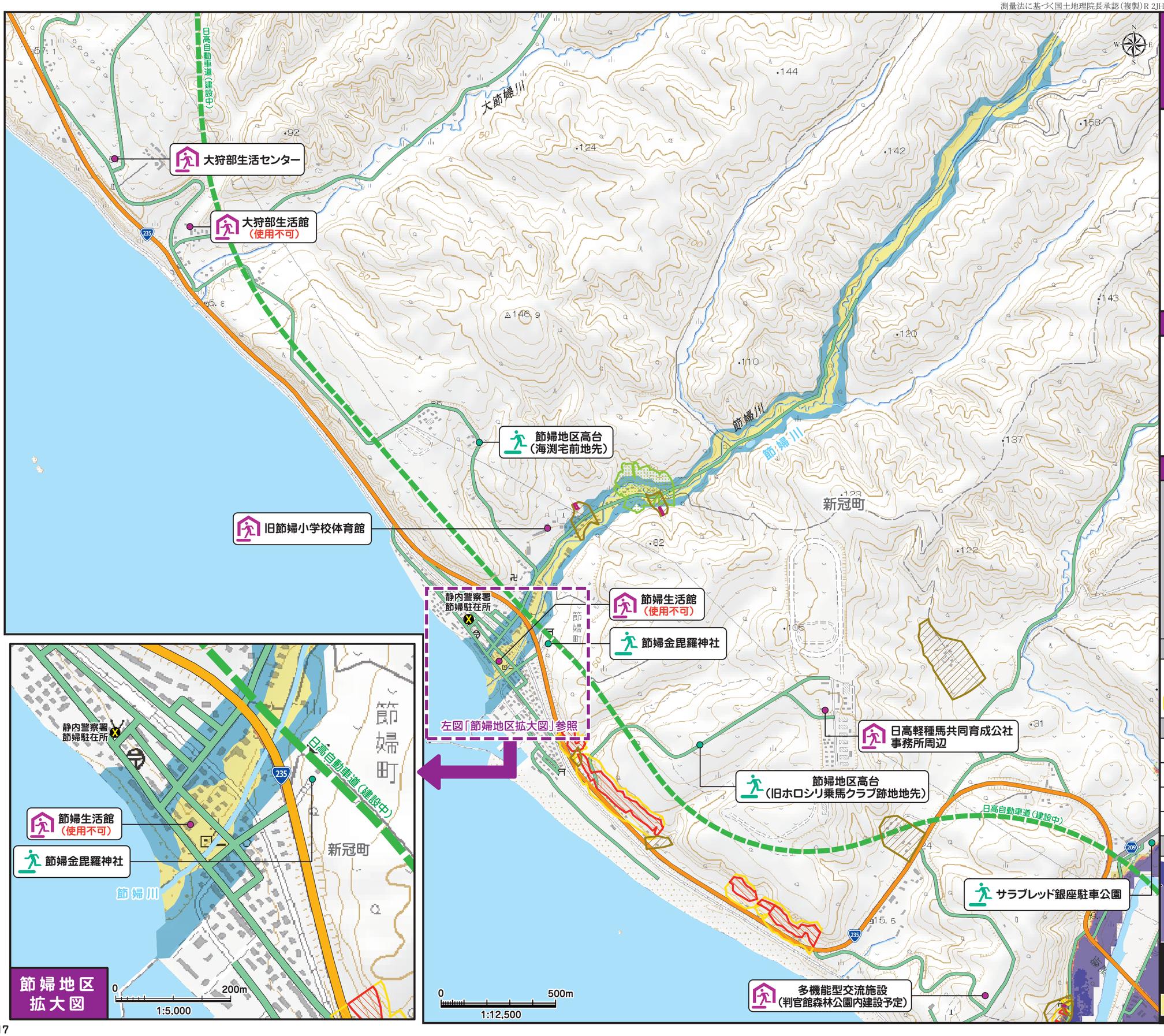

節婦地区拡大図